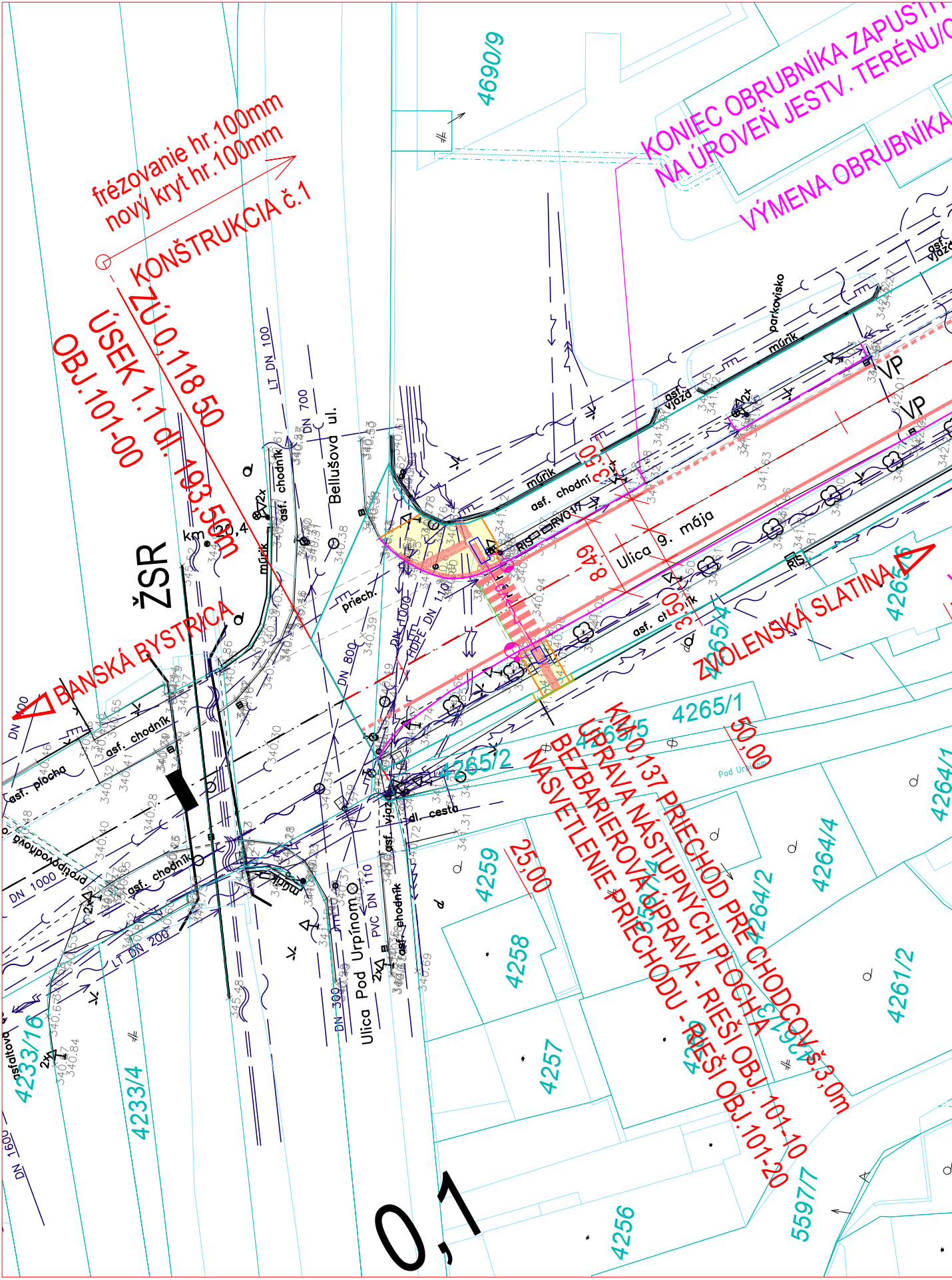
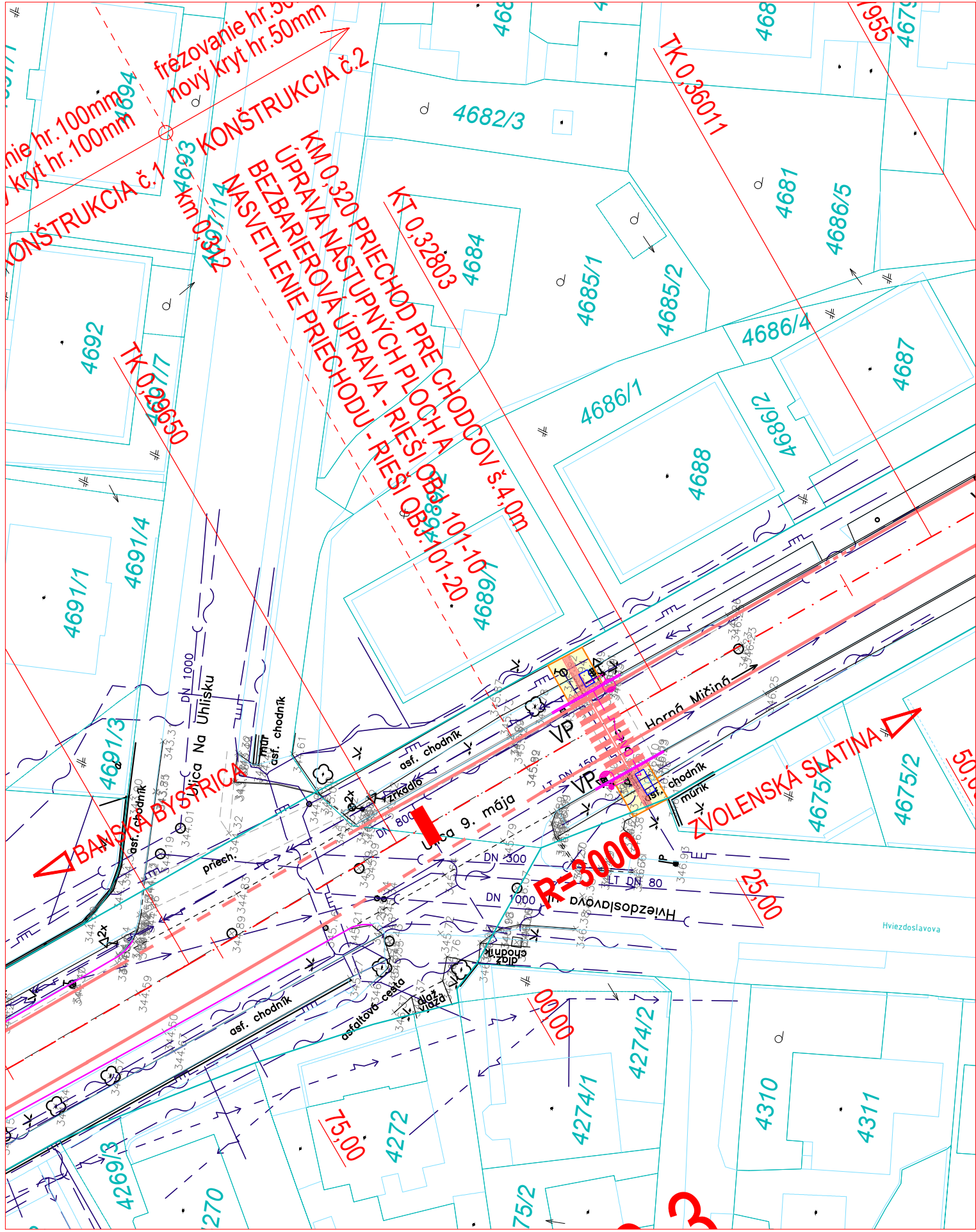


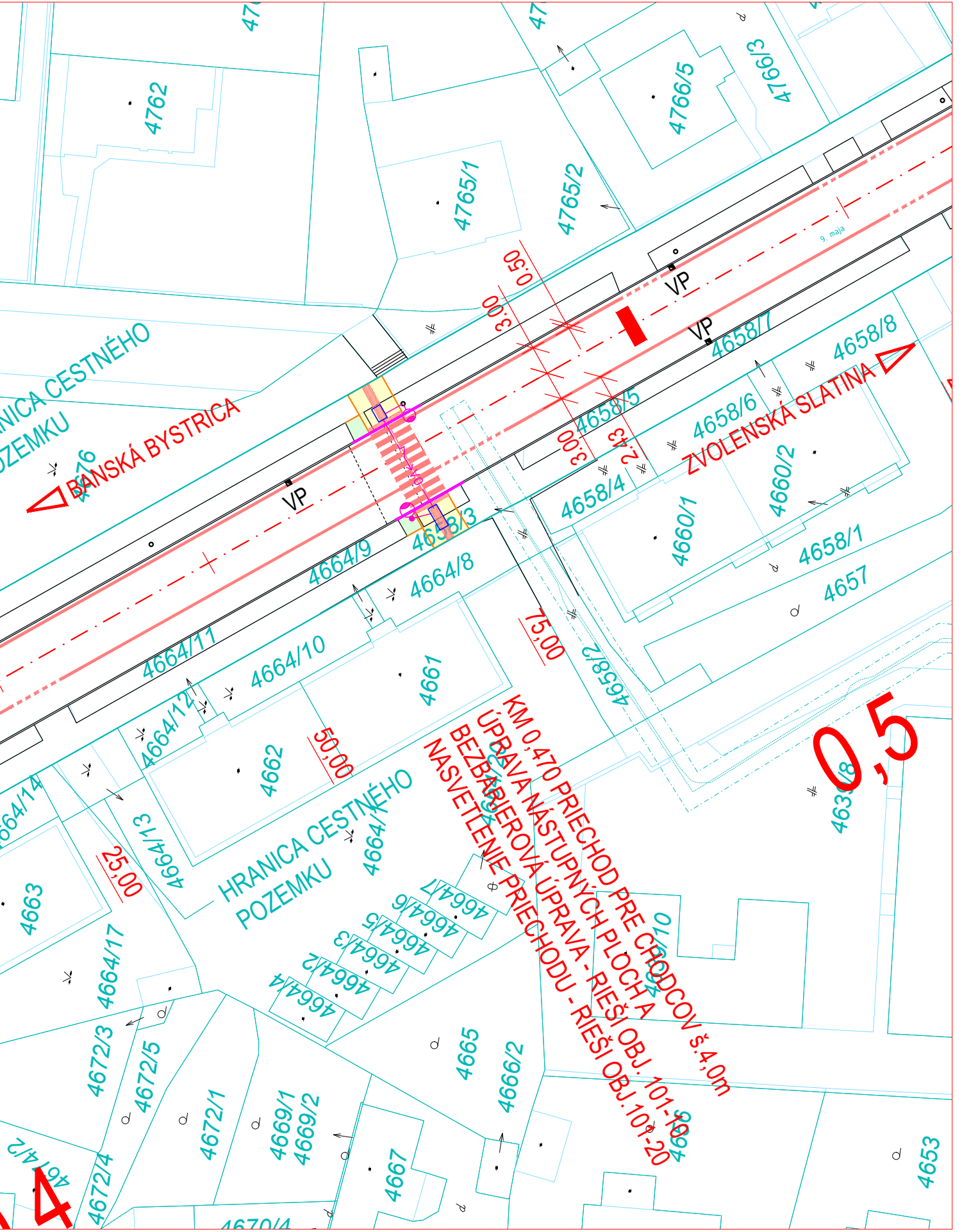
KM 0,137 PRIECHOD PRE CHODCOV M 1:500



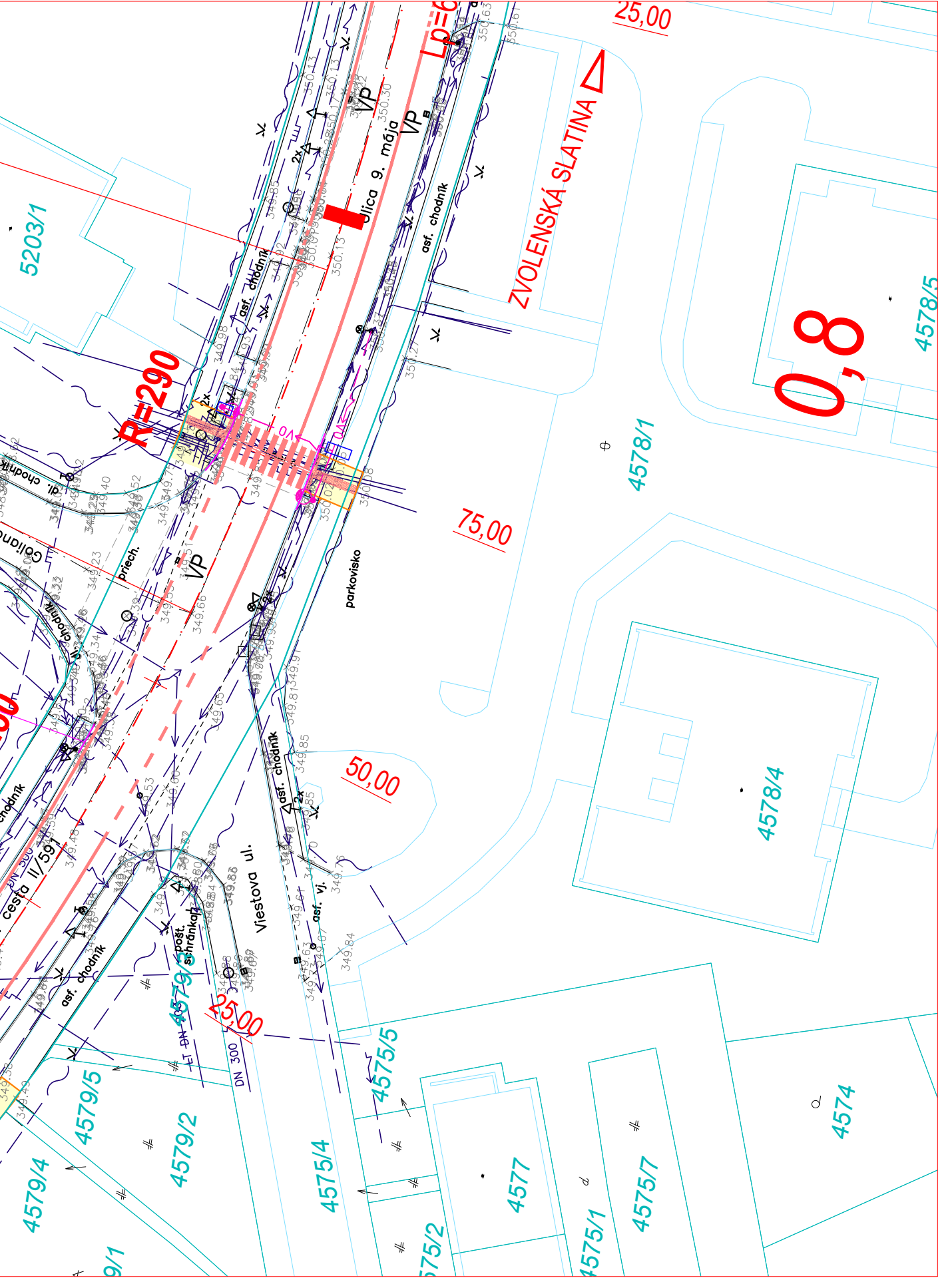
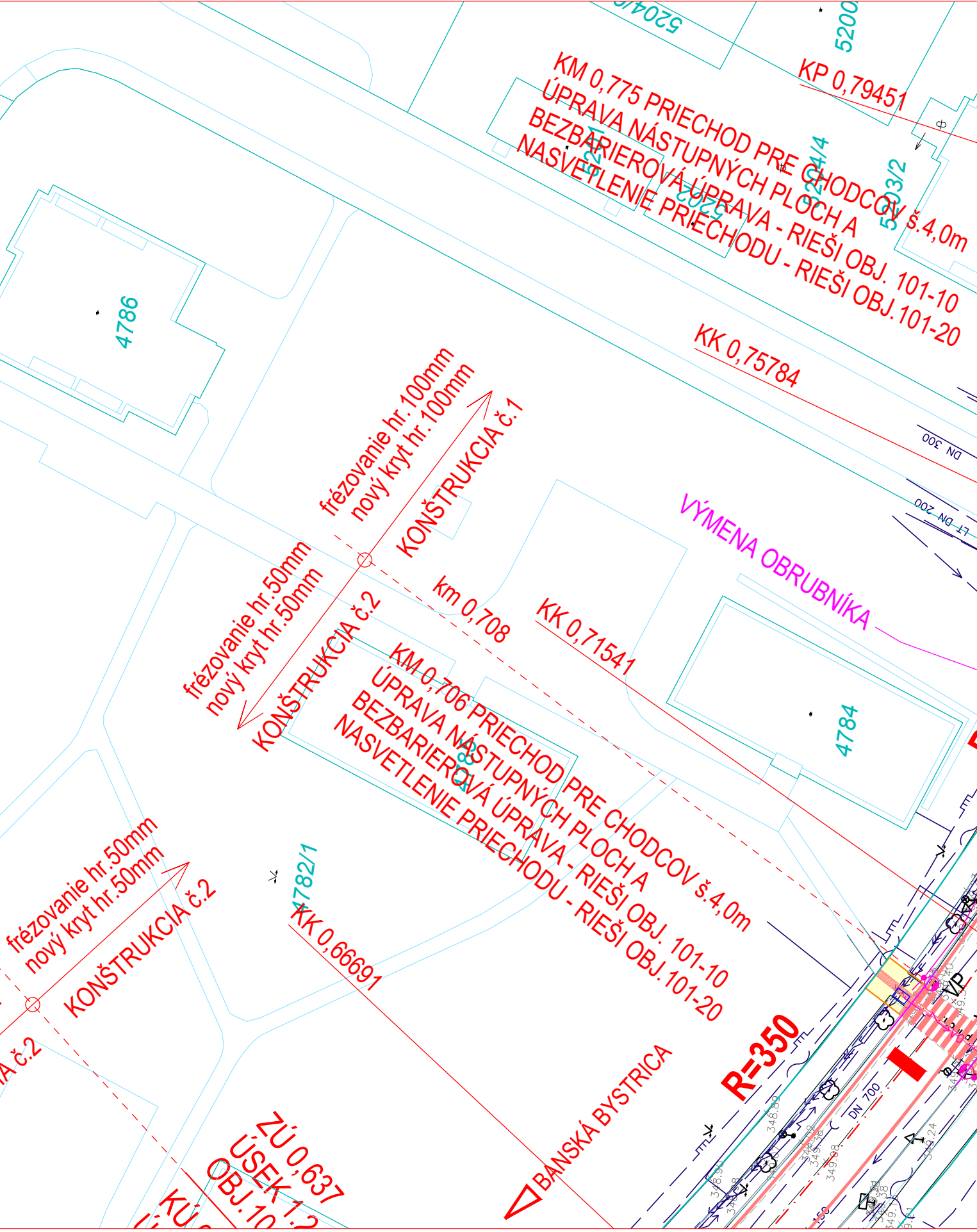
KM 0,320 PRIECHOD PRE CHODCOV M 1:500



KM 0,470 PRIECHOD PRE CHODCOV M 1:500



KM 0,706 a 0,775 PRIECHOD PRE CHODCOV M 1:500



- LEGENDA:
- CHODNÍK - NÁSTUPIŠTE - KRYT ZO ZÁMKOVEJ DLAŽBY
  - CHODNÍK - KRYT Z ASFALTOBETÓNU
  - OBRUBNÍK CESTNÝ
  - OBRUBNÍK ZÁHONOVÝ
  - HRANICA PARCELY KN-C
  - HRANICA CESTNÉHO POZEMKU
  - HRANICA JESTVUJÚCEHO CESTNÉHO TELESA
- LEGENDA JESTVUJÚCICH INŽINIERSKÝCH SÍŤÍ:
- PLYNOVÉ POTRUBIE STL PODZEMNÉ
  - SILOVÉ VEDENIE NN NADZEMNÉ
  - SILOVÉ VEDENIE VN PODZEMNÉ
  - SILOVÉ VEDENIE VN NADZEMNÉ
  - SILOVÉ VEDENIE VVN NADZEMNÉ
  - OZNAMOVACIE VEDENIE NADZEMNÉ
  - OZNAMOVACIE VEDENIE PODZEMNÉ
  - VODOVODNÉ POTRUBIE PODZEMNÉ
  - KANALIZÁCIA BEZ ROZLIŠENIA DRUHÚ

OCHRANNÉ PÁSMA:

CESTA I. TRIEDY	50 m
CESTA II. TRIEDY	25 m
CESTA III. TRIEDY	20 m
MIESTNA KOMUNIKÁCIA I. A II. TRIEDY	15 m
VODOVOD A KANALIZÁCIA DO DN500	1,5 m
VODOVOD A KANALIZÁCIA NAD DN500	2,5 m
PODZEMNÉ OZNAMOVACIE VEDENIE	0,5 m
NADZEMNÉ OZNAMOVACIE VEDENIE	2,0 m
PODZEMNÉ KÁBLOVÉ VEDENIE DO 110kV	1 m
ZAVESENÉ KÁBLOVÉ VEDENIE OD 1kV-35kV	1 m
NADZEMNÉ EL. VEDENIE OD 1kV-35kV (holé vodiče)	10 m
NADZEMNÉ EL. VEDENIE OD 35kV-110kV	15 m
NADZEMNÉ EL. VEDENIE OD 110kV-220kV	20 m
NADZEMNÉ EL. VEDENIE OD 220kV-400kV	25 m
TRAFOSTANICA VONKAŠIA DO 110kV	10 m
PLYNOVOD V OBCI (menej ako 0,4 MPa)	1 m
PLYNOVOD DO DN 200	4 m
PLYNOVOD DO DN 500	8 m
PLYNOVOD DO DN 700	12 m
PLYNOVOD NAD DN 700	50 m

SÚRADNICOVÝ SYSTÉM : S-JTSK, realizácia JTSK  
VÝSKOVÝ SYSTÉM : Bvp

OBJEDNÁVATEL:  
**Banskobystrický samosprávny kraj**  
**Banská Bystrica**  
Námestie SNP č. 23  
974 01 Banská Bystrica

**BANSKOBYSSTRICKÝ SAMOSPRÁVNÝ KRAJ**

**ISPO inžinierske stavby**  
Slovenská 86, 080 01 Prešov  
tel.: 051/74 636 95, 74 636 99

ZODP. PROJEKTANT:  
ING. S. KRISTOF

HL. PROJEKTANT:  
ING. M. DUBRAVSKÝ

VYPRACOVAL:  
ING. J. ADAMEČKO

KONTROLOVAL:  
ING. J. ANTOL

OBJEDNÁVATEL: **Banskobystrický samosprávny kraj**

OKRES: BANSKÁ BYSTRICA

KRAJ: BANSKOBYSSTRICKÝ

KAT. ÚZEMIE: HORNÁ MČINÁ

STAVBA: **Rekonštrukcia cesty a mostov**  
**II/591 Banská Bystrica - hr. okr. BB/ZV - Zvolenská Slatina**  
**I. etapa**

OBJEKT: **101-10 Úprava priechodov pre chodcov v k.ú. Banská Bystrica**

PRÍLOHA: **Situácia č.1**

DÁTUM: 09/2020

STUPEŇ: DSP s DRS

Č. ZAKAZKY: 3013/2019

MIERKA: 1:500

Č. PRÍLOHY: Č. SÚPRÁVY:

**2.1**